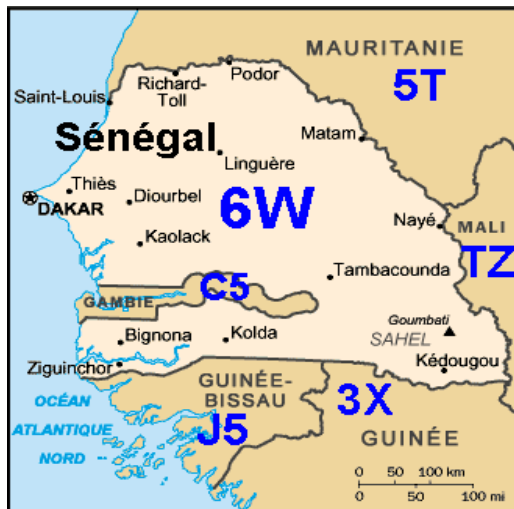


# Sénégal "6W"

La République du Sénégal est un pays d'Afrique de l'Ouest. La Gambie forme une quasi enclave dans le Sénégal pénétrant à plus de 300 Kms à l'intérieur des terres. La République du Sénégal compte 14 Régions Subdivisées en Départements ( 45 Départements ) eux même subdivisés en Arrondissements. Capitale : Dakar



## Régions du Sénégal :


- \* - Région de Dakar
- \* - Région de Diourbel
- \* - Région de Fatick
- \* - Région de Kaolack
- \* - Région de Saint Louis
- \* - Région de Tambacounda
- \* - Région de Kolda
- \* - Région de Louga
- \* - Région de Matam
- \* - Région de Thiès
- \* - Région de Ziguinchor
- \* - Région de Kédougou
- \* - Région de Kafrine
- \* - Région de Sedhiou



Dakar (Région de Dakar)



Parc National du Djouj ( R.de Thiès )



M'Bour (Région de Thiès)



Kaolack (Région Kaolack)



Cap Skiring ( Casamance )



Gorée Isl.

AF045

# Gambie "C5"

La République de Gambie est un Pays Anglophone de l'Afrique de l'Ouest. La Gambie est quasi enclavée dans le Sénégal.

La République de Gambie est divisée en 6 Régions elles mêmes subdivisées en 37 Districts.

Capitale : Banjul



## Régions de Gambie :

- Grater Banjul Division
- Lower River
- North Bank
- Central River
- Upper River
- West Coast



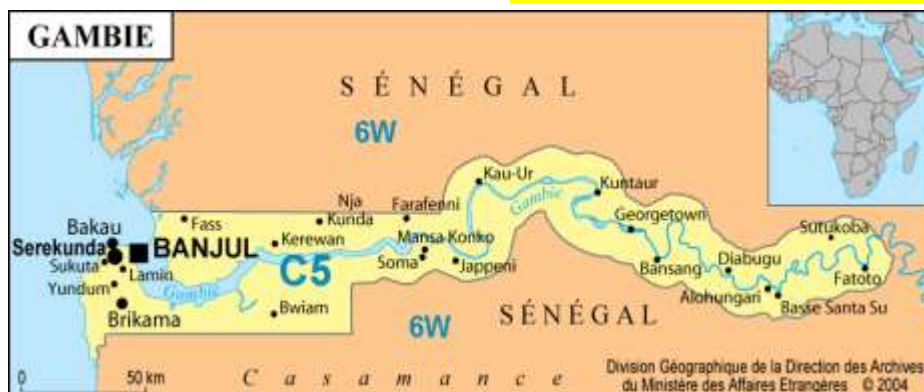
Kololi



Kololi



Banjul



Solifor Point