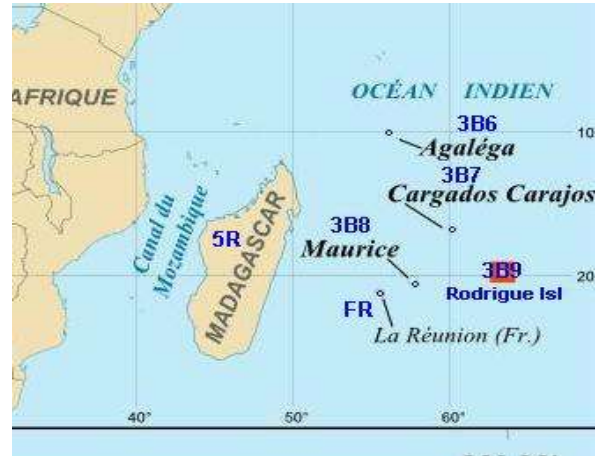




Agalega Islands "3B6"

Agalega Island est un Archipel de l'Océan Indien, territoire éloigné de la République de Maurice (10°25 S - 56°38 E)
 D'origine corallienne il est formé de deux îlots (les îles du Nord et du Sud) reliés par un isthme sablonneux. 300 Habitants
 Agalega est habitée par 300 Hab.



AF001



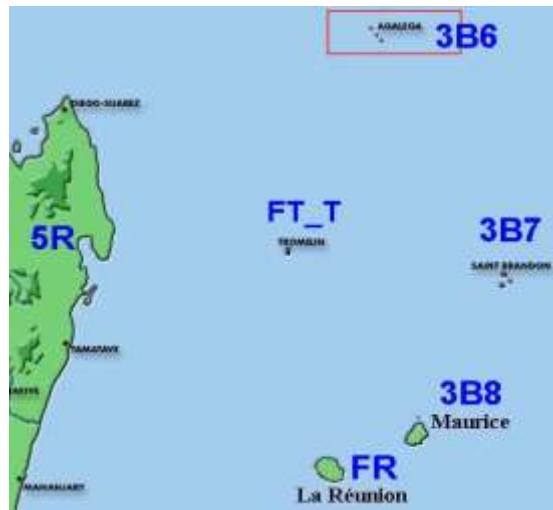
St Brandon Islands "3B7"

Les Ecueils des Cargados et Carajos, communément appelés Saint Brandon regroupe une trentaine d'îlots
 390 kms au Nord Est de l'île Maurice dont ils dépendent. (16°30 s - 59°35 E) Les principaux îlots sont :
 * - Albatross * - Coco * - Poulailier * - Puits à Eau * - Saint Brandon * - Sirène.



Dx-Pédition 1998

AF015



Dx-Pédition 2007

AF015

