

Niger "5U"

La République du Niger est un pays d'Afrique de l'Ouest steppique. Le découpage administratif de la République du Niger est constitué de 35 Départements rassemblés en 7 Régions auxquelles il faut ajouter une communauté Urbaine (Niamey)

Capitale : Niamey



Régions du Niger

- * - Agadez
- * - Dosso
- * - Maradi
- * - Tahoua
- * - Tillabéri
- * - Diffa
- * - Zinder
- * - Niamey




Niger 2002 DXpedition



Ténéré



Niamey



Niamey


Tchad "TT8"

La République du Tchad est un pays d'Afrique Centrale sans accès à la mer. Du point de vue administratif, la République du Tchad est divisée en 22 Régions elles même subdivisées en 61 Départements

Capitale : N'Djamena



- * 1 - Batha
- * 2 - Chari Baguirmi
- * 3 - Hagder Lamis
- * 4 - Wadi Fira
- * 5 - Barth El Gazel
- * 6 - Borkou
- * 7 - Ennedi
- * 8 - Guéra
- * 9 - Kanem
- * 10 - Lac
- * 11 - Logoné Occidental
- * 12 - Logoné Oriental
- * 13 - Mandoul
- * 14 - Mayo Kebbi Est
- * 15 - Mayo Kebbi Ouest
- * 16 - Moyen Chari
- * 17 - Ouaddai
- * 18 - Salamat
- * 19 - Sila
- * 20 - Tandjilé
- * 21 - Tibesti
- * 22 - Ville de N'Djamena




Rocher des Elephants



N'Djamena



Abéché



Massaguet



N'Djamena

D'autres pages de cet Atlas dédié aux Radioamateurs sont visibles sur <http://lesnouvellesdx.fr/atlas.php>