

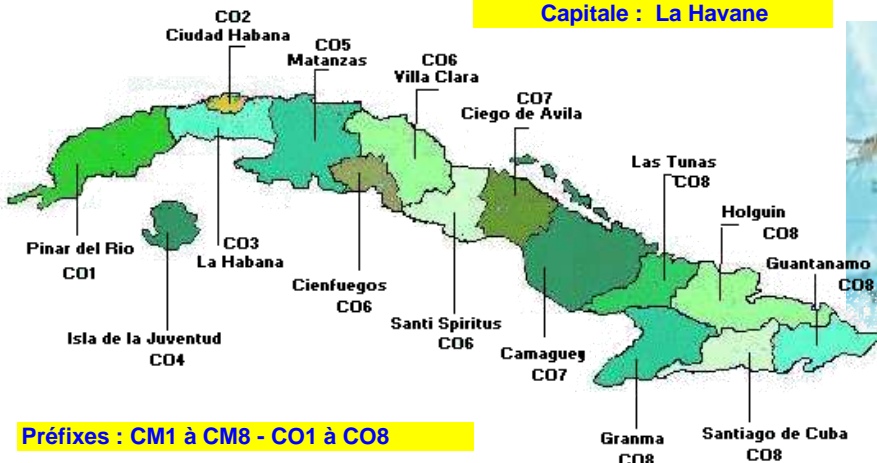


L'île de Cuba " CO "

La République de Cuba est un pays d'Amérique Centrale formé de l'île de Cuba (La plus grandes îles des grandes Antilles) de l'île de la Juventud et de quelques autres petites îles. Cuba est situé au Nord des Antilles à la confluence de la mer des Caraïbes, du Golfe du Mexique et de l'Océan Atlantique.

Administrativement, Cuba est divisé en 14 Provinces plus la Municipalité spéciale de Isla de la Juventud.

Capitale : La Havane



Préfixes : CM1 à CM8 - CO1 à CO8


- CO1 Pinar del Rio
- CO2 Havana City
- CO3 Havana
- CO4 Isla de la Juventud
- CO5 Mantanzas
- CO6 Cienfuegos - Sancti Spiritus - Villa Clara
- CO7 Camaguey, Ciego de Avila
- CO8 Gramma - Guantamo - Las Tunas - Holguin - Santiago de Cuba



CO1 - Pinar del Rio




CO2 - Havana City



CO3 - Havana



CO4 - Isla de la Juventud



CO5 - Mantanzas



CO6 - Santi spiritus




CO6 - Cienfuegos



CO6 - Villa Clara



CO7 - Ciego de Avila




CO7 - Camaguey



CO8 - Santiago de Cuba



CO8 - Las Tunas



CO8 - Granma



CO8 - Guantamo



CO8 - Holguin