



# St Vincent et les Grenadines "J8"

St Vincent et les Grenadines est un état insulaire faisant partie des Etats de la Caraïbe Occidentale. Il se compose de l'île principale, St Vincent et d'un chapelet d'îles plus petites au sud ( les Grenadines ). Celui ci est divisé en 6 Paroisses (Division administrative de 1° Niveau) - 5 sur l'île St Vincent et la sixième composant les grenadines. St Vincent et les Grenadines est une Monarchie indépendante avec le souverain Britannique comme chef de l'Etat.

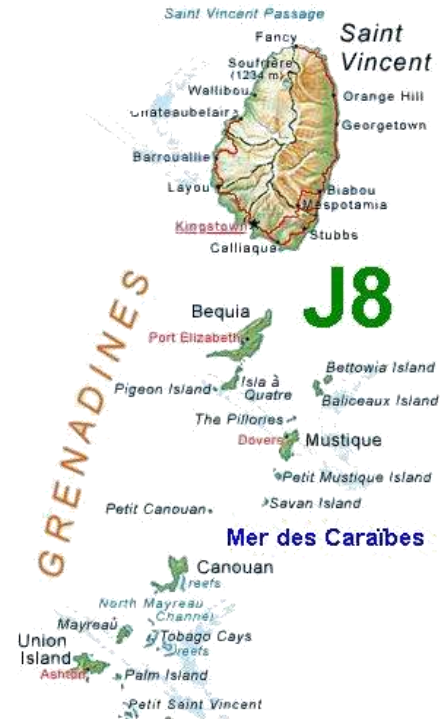
Capitale : Kingstown




Kingstown NA109



Dorsetshire NA109



Bequia Island NA025



Bequia Island NA025



# Sainte Lucie Island "J6"

Ste Lucie est un Etat insulaire des Antilles. Située sur le bord oriental de la mer des Caraïbes Ste Lucie fait partie des îles du vent. En tant que Royaume du Commonwealth, Sainte Lucie reconnaît le souverain Britannique comme Chef d'Etat. Administrativement, Sainte Lucie est subdivisée en 11 Paroisses. \* - Capitale : Castries

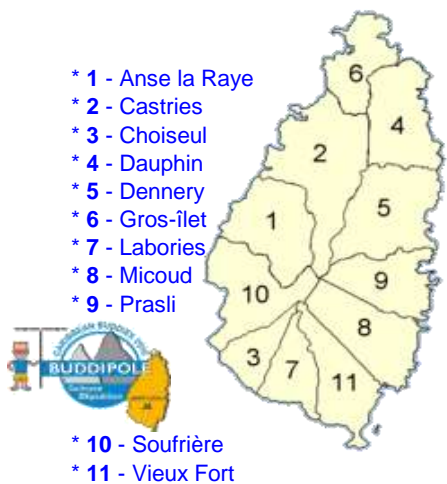
Detroit de Sainte-Lucie



Sainte Lucie NA108



2 - Babonneau ( Castries )



- \* 1 - Anse la Raye
- \* 2 - Castries
- \* 3 - Choiseul
- \* 4 - Dauphin
- \* 5 - Dennyery
- \* 6 - Gros-îlet
- \* 7 - Labories
- \* 8 - Micoud
- \* 9 - Prasli
- \* 10 - Soufrière
- \* 11 - Vieux Fort



6 - Rodney Bay ( Gros îlet )



9 - Mon Repos ( Prasli )



Sainte Lucie NA108