


Les îles Canaries "EA8"


Les îles Canaries sont l'une des 17 Communautés Autonomes Espagnoles. Elles sont situées dans un Archipel Atlantique à 150 Kms à l'Ouest du Sahara Occidental. Les Canaries sont divisées en 2 Provinces : * - Las Palmas et * - Santa Cruz de Ténérife. L'Archipel comprend 7 îles principale : A l'Est : * - Lanzarote * - Fuerteventura Au Centre : * - Ténérife * - Grande Canarie * - La Gomera. A l'Ouest : * - La palma * - El Hierro



La Palma Isl. AF004



Ténérife Isl. AF004



Fuerteventura Isl. AF004




Lanzarote Isl. AF004



Gran Canaria Isl. AF004



La Gomera Isl. AF004



El Hierro Isl. AF004



Archipel des Canaries AF004



EA7/DL2VFK EA7/DL3DRN